

Koormatava ala asendiplaan

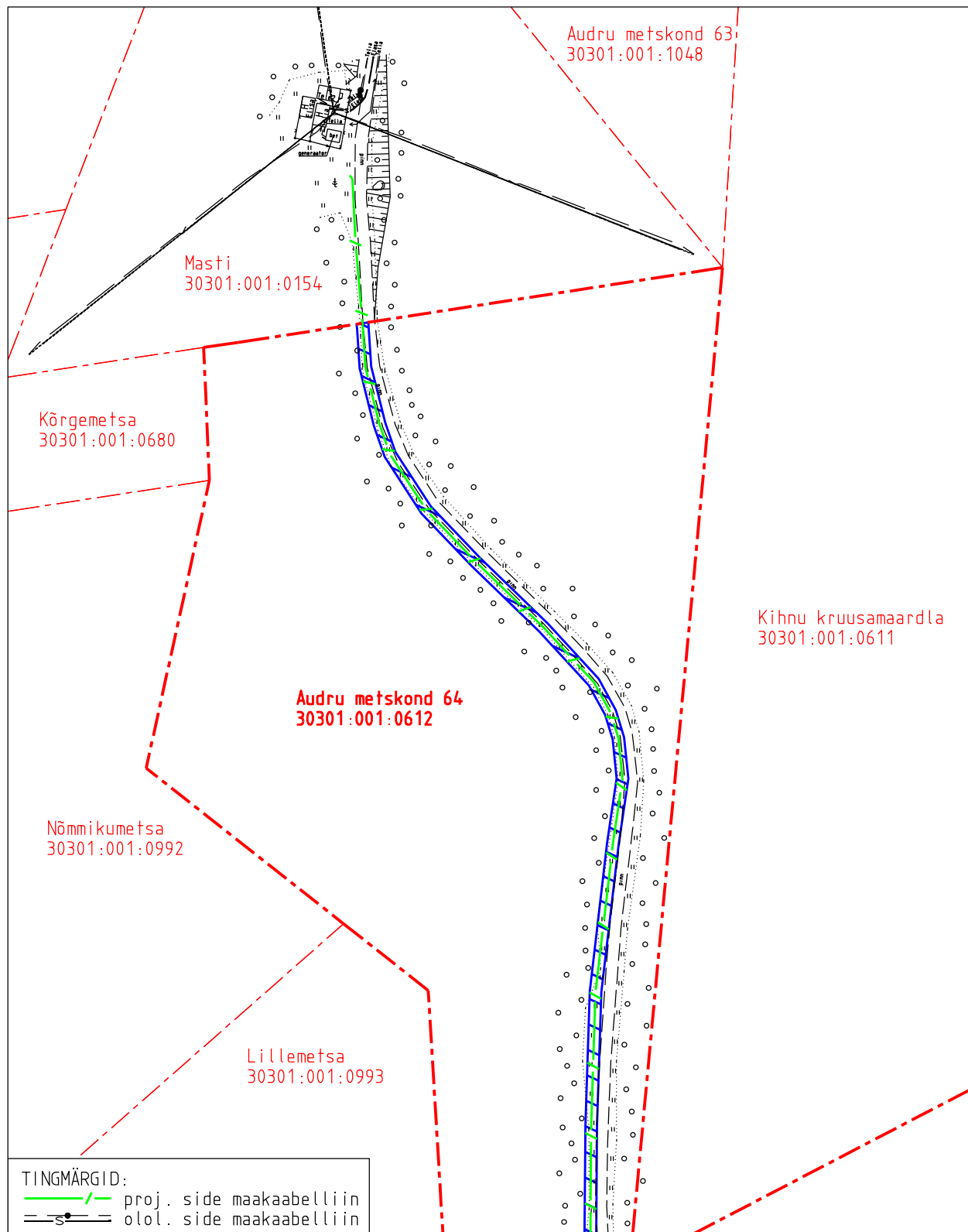
Kinnistu nimi: Audru metskond 64 (reg.nr 15670250)

Katastritunnus: 30301:001:0612

Asukoht: Rootsiküla, Kihnu vald, Pärnu maakond

Kirjanurk OÜ töö nr 13911P

Rootsiküla sideühendus



- Koormatava ala pindala kokku ligikaudu 1116 m²
- Koormatava katastriüksuse piir
- Katastriüksuste piirid (väljavõte 02.09.2025)

Plaan 1-1
M 1:1000

Koostaja:
OÜ Kirjanurk

Koormatava ala asendiplaan

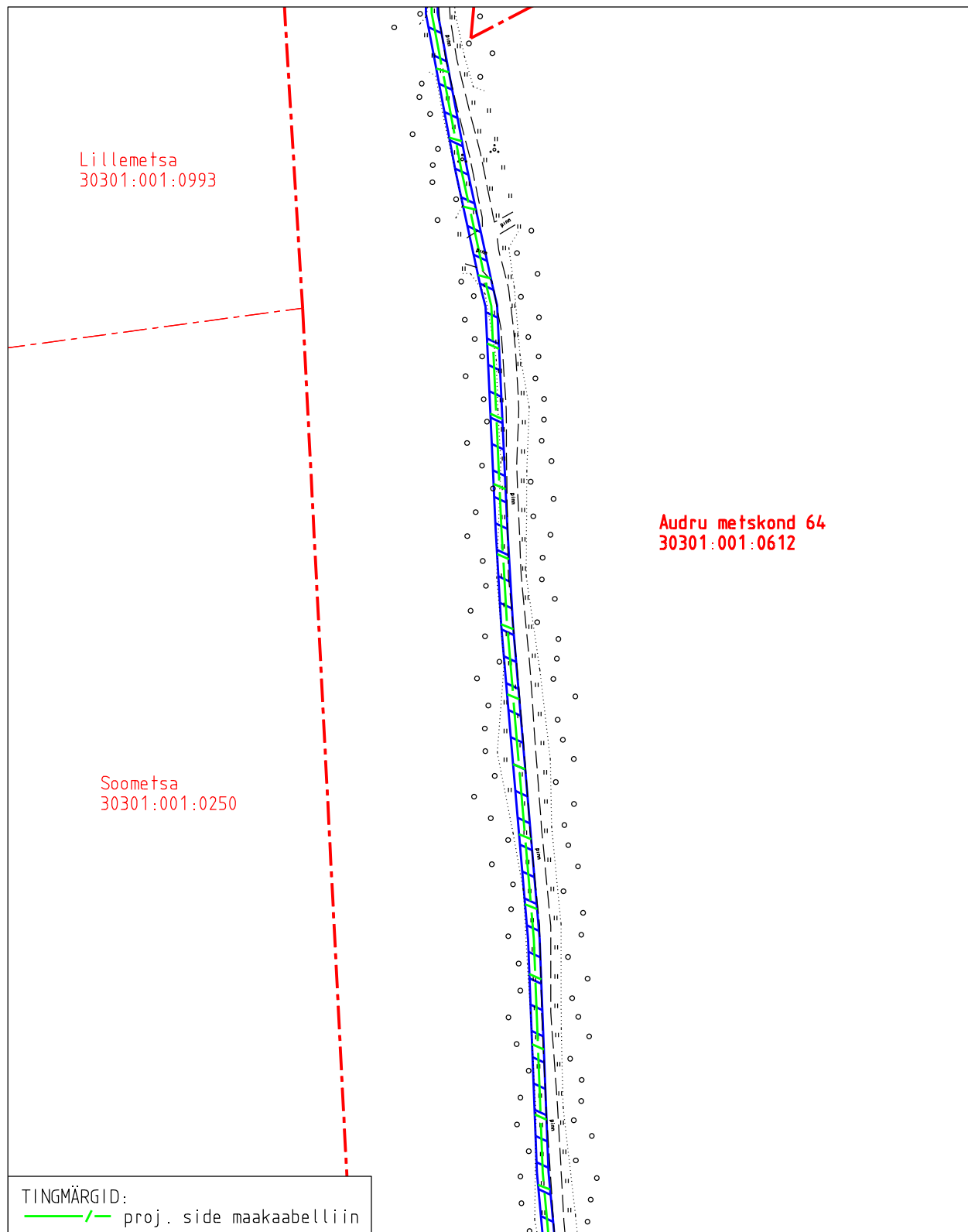
Kinnistu nimi: Audru metskond 64 (reg.nr 15670250)

Katastritunnus: 30301:001:0612

Asukoht: Rootsiküla, Kihnu vald, Pärnu maakond

Kirjanurk OÜ töö nr 13911P

Rootsiküla sideühendus



- Koormatava ala pindala kokku ligikaudu 1116 m²
- Koormatava katastriüksuse piir
- Katastriüksuste piirid (väljavõte 02.09.2025)

Plaan 1-2
M 1:1000

Koostaja:
OÜ Kirjanurk

Koormatava ala asendiplaan

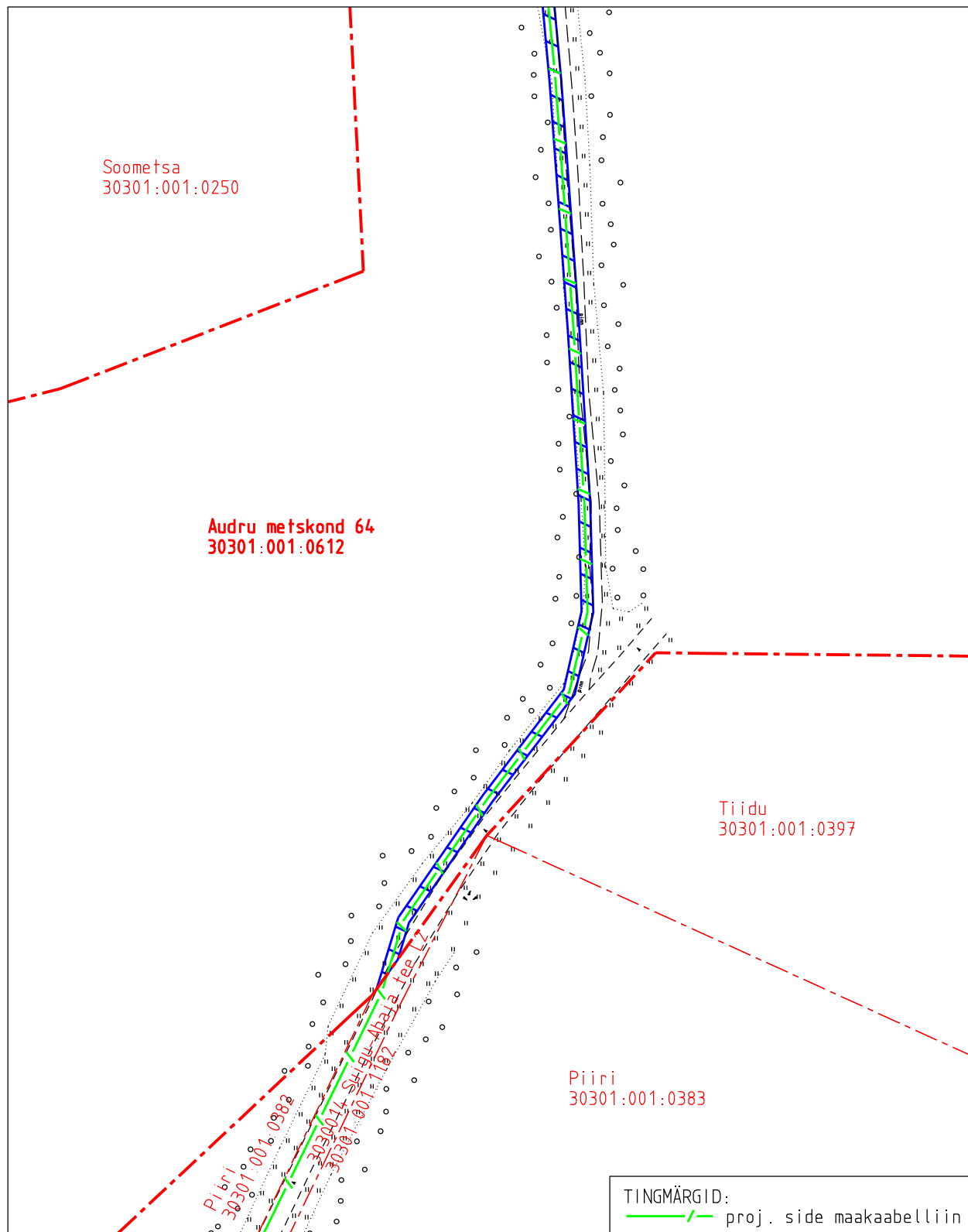
Kinnistu nimi: Audru metskond 64 (reg.nr 15670250)




Katastritunnus: 30301:001:0612

Asukoht: Rootsiküla, Kihnu vald, Pärnu maakond

Kirjanurk OÜ töö nr 13911P

Rootsiküla sideühendus



-  Koormatava ala pindala kokku ligikaudu 1116 m²
-  Koormatava katastriüksuse piir
-  Katastriüksuste piirid (väljavõte 02.09.2025)

Plaan 1-3
M 1:1000

Koostaja:
OÜ Kirjanurk